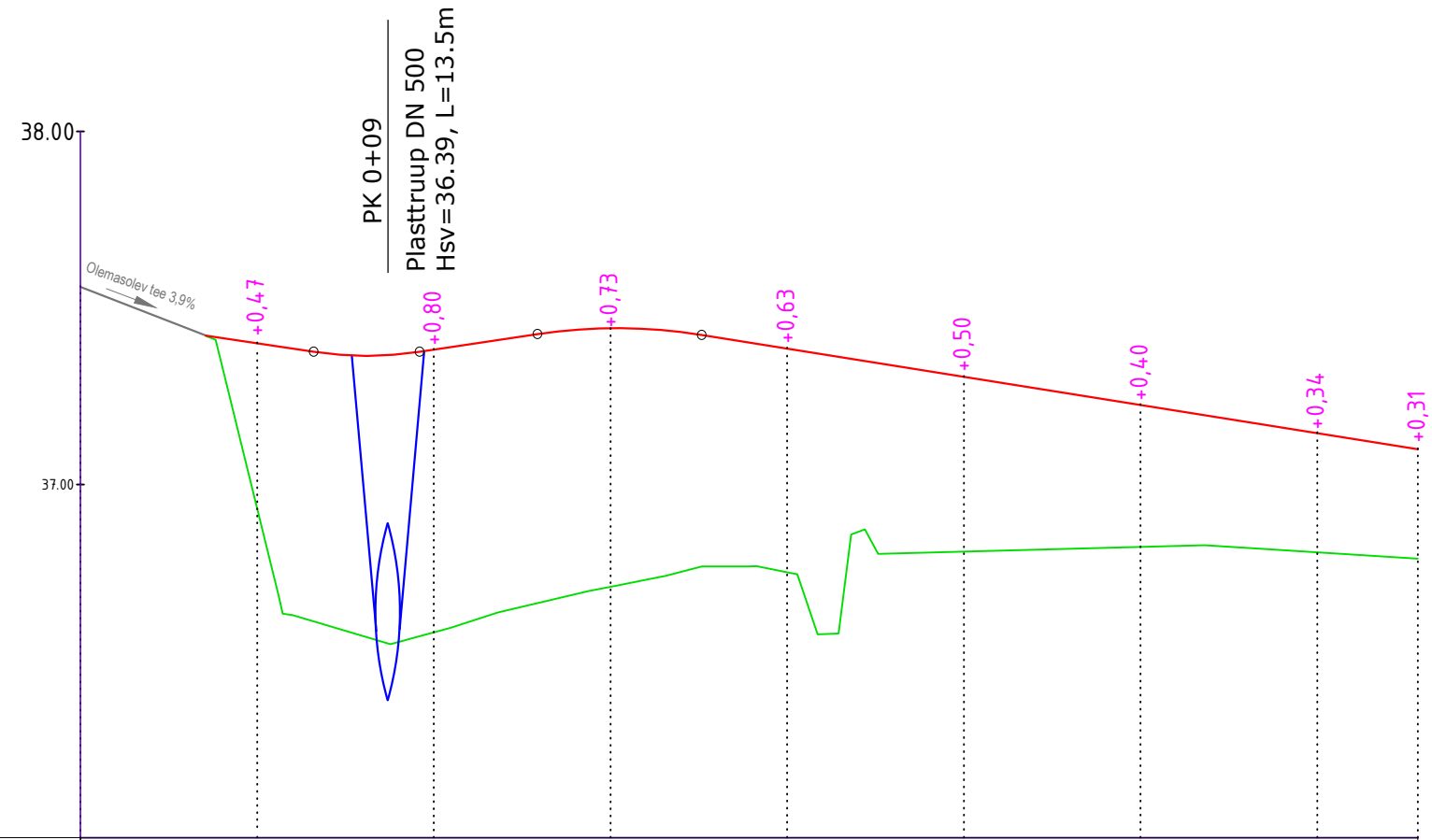

M 1:200 Hor.
M 1:20 Vert.

	Niiskuspaikkonna tüüp		II							
Projekt. andmed	Ristprofiili tüüp	vasakul / paremal	Purustatud kruus (12 cm) + Kruusalus (min 20 cm) + Geotekstiil NGS4 + Täitepinnas (min30cm)							
	Kalle, %, vertikaalkõver, m		+0,4 / +0,4; 1,50% 3; +0,7; R-100 Pk 0+08; +0,10; 1,50% 3; +0,13; Pk 0+15 R-150; +0,18; 1,60% 20; +0,38							
	Tee telje kõrgusmärk, m		37,40	37,38	37,44	37,39	37,31	37,23	37,15	37,10
Olemasolevad andmed	Maapinna kõrgusmärk, m		36,93	36,58	36,71	36,75	36,81	36,83	36,81	36,79
	Vahekaugus, m		5	5	5	5	5	5	5	3
	Piket	0+00	0+10	0+20	0+30	0+38				
	Sirged ja kõverad plaanil Kilomeetrid		15,18	N - 123°39'38" R - 20,00 K - 19,67					3,00	

Tüüpristprofiil
1-1 lõige

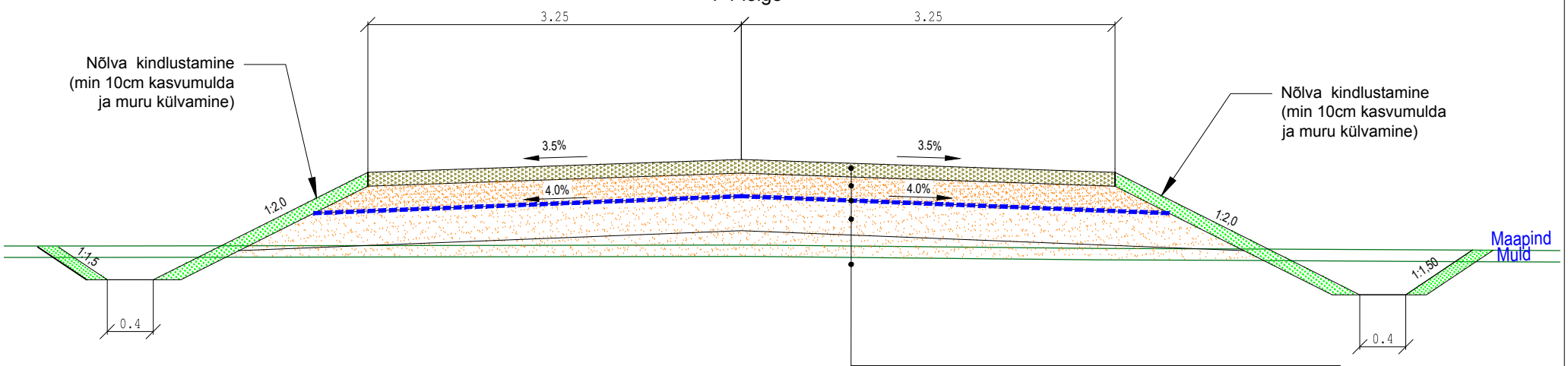

PURUSTATUD KRUUS (fr 0/32 segu nr. 6)	H=12cm
KRUUSALUS (Kf>1,0m/ööp)	Hmin=20cm
GEOTEKSTIIL NGS4	
TÄITEPINNAS (Kf>0,5m/ööp)	Hmin=30cm
OLEMASOLEV ALUSPINNAS	

Ristumiskoha katendite kokkuviimise tüüpjoonis



PURUSTATUD KRUUS (fr 0/32 segu nr. 6)	H=12cm
KRUUSALUS (Kf>1,0m/ööp)	Hmin=20cm
GEOTEKSTIIL NGS4	
TÄITEPINNAS (Kf>0,5m/ööp)	Hmin=30cm
OLEMASOLEV ALUSPINNAS	

Teelahendused OÜ
MTR ELK000135, EEP004085, EPE001377

TELLIJA	Laanekraav OÜ						
OBJEKT	Tartu maakond, Kastre vald, Järvselja küla, riigitee 22287 Liispõllu-Järvselja-Aravu						
LÕIK	Mahasõidukoht Kontori teele, km 2,235						
PROJ: J. Jermolovits	ALLKIRI: /allkirjastatud digitaalselt/	KUUPÄEV: 04.06.2025	JOONISE NIMETUS: Mahasõidu piki- ja tüüpristlõiked				
KONTR: A. Afanasjev	ALLKIRI: /allkirjastatud digitaalselt/	KUUPÄEV: 04.06.2025	PROJ NR: PP-25-01-02	JOONISE NR: 2.1	PROJ ETAPP: Põhiprojekt	MÕÕT: 1:200, 1:20 1:50	REV: 0